記　者　発　表　資　料

平成 25 年 10 月 10 日
横 浜 市 歴 史 博 物 館

横浜市歴史博物館

企画展　横浜市立大学コレクション
古地図の世界－地球のかたちと万国の大地－

横浜市立大学との協力・連携関係のもと、これまでまとまった形で展示が実施されたことがなかった同大所蔵の「鮎澤文庫」（歴史地理学者・鮎澤信太郎氏収集の古地図・地誌のコレクション）を、展示・紹介します。

仏教的世界観に裏打ちされ、インド・中国・日本で構成されていた伝統的な世界像が、欧米を含みこんだほぼ現在の世界全体に相当する世界像へと変容していく様相を、鮎澤文庫の古地図を中心に探ります。

展示の見どころ

初めての試み　横浜市立大学との協力・連携展示

同じ横浜市でも北端と南端に位置する横浜市歴史博物館と横浜市立大学。古地図を介して初めての協力・連携展示を行います。

地図からわかる世界の捉え方

中国から入ってきた世界地図は、鎖国政策下の江戸の人たちに世界を伝えてくれました。彼らが世界の有り様をどう捉え、地図に表したのかをご覧下さい。

地図に描かれた絵

右チラシのように、地図には様々な絵が書かれています。世界観を伺うこともでき、イラストとしても鑑賞できます。

名　　称	「横浜市立大学コレクション・古地図の世界―地球のかたちと万国の大地―」 主催：横浜市歴史博物館・横浜市立大学　　共催：横浜市教育委員会
開催期間	平成 25 年 10 月 12 日（土）～11 月 24 日（日）
休 館 日	月曜日（祝日・振替休日の場合は翌日）
開館時間	午前９時～午後５時
観 覧 料	一般 300 円、高・大 200 円、小・中 100 円（常設展は別料金）
会　　場	横浜市歴史博物館　都筑区中川中央１－１８－１ 市営地下鉄「センター北」駅下車徒歩５分
ＵＲＬ	http://www.rekihaku.city.yokohama.jp/

講演会（事前申込）
11/16（土）「遥かなる大地―世界図の表現をめぐって―」
講　師：金田章裕（人間文化研究機構・機構長）
時　間：14:00～16：00
定　員：150人　　参加費：500円

フロアレクチャー（いずれも日曜日）
日　程：10/13、10/20、※10/27、11/３、11/10、11/17
時　間：各回11:00～、　※10/27のみ14:00～
定　員：各回 30 人（当日先着順）
参加費：無料（企画展チケットが必要です）

研究講座（当日先着順）
①10/13（日）「横浜市立大学古地図コレクションについて」　松本郁代（横浜市大准教授）
②10/19（土）「地図の中の歴史―絵地図と測量図－」　山田俊治（横浜市大教授）
③10/27（日）「デジタルアーカイブと“地図”」　赤間　亮（立命館大教授）
④11/２（土）「地図の文化史－江戸時代の世界観と社会－」　上杉和央（京都府立大准教授）
⑤11/９（土）「地図の近代化と領域国家の形成―タイの事例から―」
柿崎一郎（横浜市大准教授）
時　間：①②④⑤ 13:30～15:00　③ 10:00～11:30
定　員：各回50人　　参加費：各回300円


寛永輿地図（横浜市立大学所蔵）

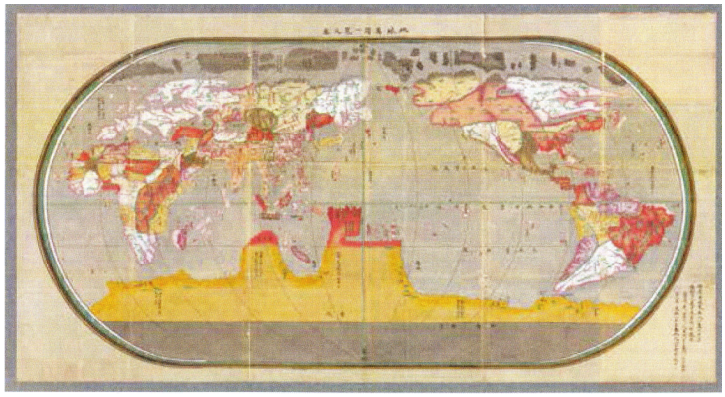
地球万国一覧之図（横浜市立大学所蔵）

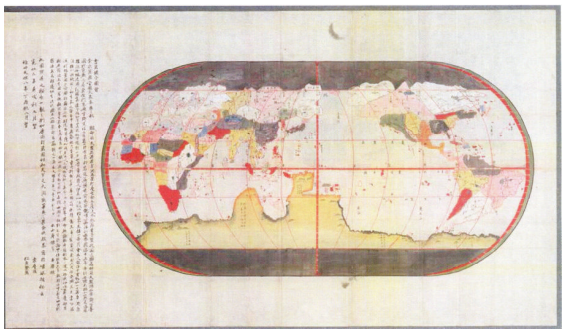
漂流万国全図（横浜市立大学所蔵）

※電力事情などにより、開館時間が変更になる場合があります。ご来館の際にはホームページ等でご確認下さい。

画像資料をご希望の場合は下記へご依頼下さい。メールでお送りします。
横浜市歴史博物館（担当：本間）　ＴＥＬ０４５－９１２－７７７７

お問い合わせ先
横浜市歴史博物館　副館長　平野 卓治　Tel 045-912 -7777